



**КОМИТЕТ ИМУЩЕСТВЕННЫХ ОТНОШЕНИЙ  
АДМИНИСТРАЦИИ ПЕРМСКОГО МУНИЦИПАЛЬНОГО ОКРУГА**

**РЕШЕНИЕ**

о размещении объектов № 1874

Пермский край  
Пермский округ

31.07.2023

Комитет имущественных отношений администрации Пермского муниципального округа разрешает Акционерному обществу «Газпром газораспределение Пермь» (ИНН 5902183841, ОГРН 1025900512670, почтовый адрес: 614000, г. Пермь, ул. Петропавловская, 43)

размещение объекта «газопровод давлением до 1.2 Мпа, для размещения которого не требуется разрешения на строительство»

на землях муниципальная собственность.

на срок 1 год с 31.07.2023 г. по 30.07.2024 г.

Местоположение: Пермский край, Пермский муниципальный округ, с. Култаево, ул. Радужная, к дому 31б.

Приложение: схема предполагаемых к использованию земель или части земельного участка.

Особые условия использования:

1. При размещении объекта учесть параметры ширины проезда улично-дорожной сети, во избежание сужения полосы отвода дороги.
2. Получение разрешения на производство земляных работ.

Заместитель председателя комитета  
начальник отдела муниципального  
земельного контроля



(подпись, печать)

М.В. Королева

# Схема предполагаемых к использованию земель или части земельного участка

Объект: Газопровод давлением до 1.2 Мпа, для размещения которого не требуется разрешения на строительство

Местоположение: расположенных по адресу: Пермский край, м.о. Пермский, с. Култаево, ул. Радужная, к дому 316

Площадь земель или части земельного участка, кв.м.: 710

Категория земель: земли населенных пунктов








Вид разрешенного использования: -

Каталог координат, м

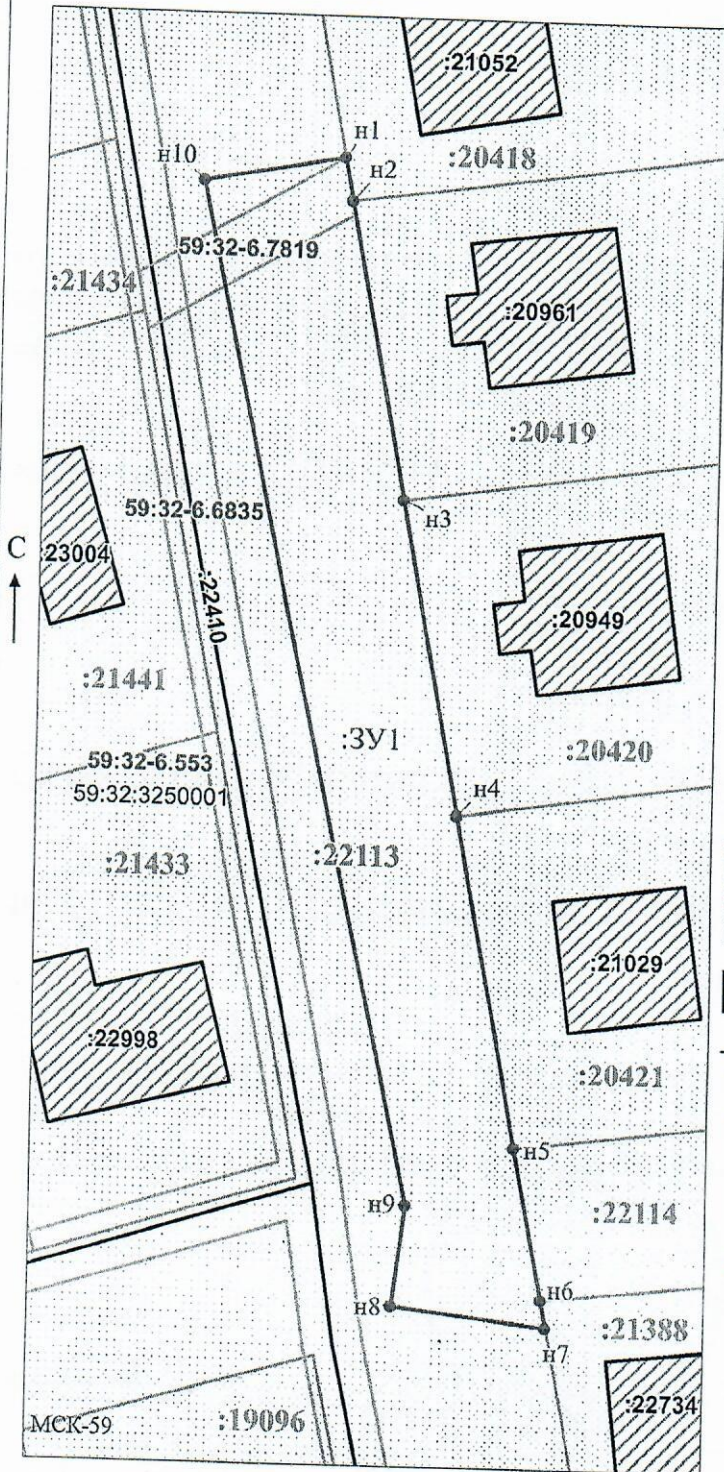
№ точки границы	X	Y
n1	506680.70	2212061.82
n2	506677.70	2212062.38
n3	506657.13	2212066.22
n4	506635.51	2212070.27
n5	506612.80	2212074.51
n6	506602.54	2212076.50
n7	506600.63	2212076.87
n8	506601.88	2212066.37
n9	506608.81	2212067.19
n10	506678.88	2212052.21
n1	506680.70	2212061.82

Описание границ смежных землепользователей:  
 От точки n1 до точки n2 - земельный участок с кадастровым номером 59:32:3250001:20418  
 От точки n2 до точки n3 - земельный участок с кадастровым номером 59:32:3250001:20419  
 От точки n3 до точки n4 - земельный участок с кадастровым номером 59:32:3250001:20420  
 От точки n4 до точки n5 - земельный участок с кадастровым номером 59:32:3250001:20421  
 От точки n5 до точки n6 - земельный участок с кадастровым номером 59:32:3250001:22114  
 От точки n6 до точки n7 - земельный участок с кадастровым номером 59:32:3250001:21388  
 От точки n7 до точки n1 - земельный участок с кадастровым номером 59:32:3250001:22113

Условные обозначения:

-  - предполагаемый участок земель, на которых планируется размещение объекта
-  - границы и номер земельного участка, сведения о которых внесены в ЕГРН
-  - границы и номер объекта капитального строительства, сведения о которых внесены в ЕГРН
-  - граница кадастрового квартала
-  - зоны с особыми условиями использования территории, сведения о которых внесены в ЕГРН
-  - обозначение запрашиваемого земельного участка
-  - характерная точка границ земель или части земельного участка

59:32:3250001 - номер кадастрового квартала



Масштаб 1:500

Заявитель: \_\_\_\_\_ / Офишкина И.В.  
 (подпись, расшифровка подписи)

МП  
 (для юридических лиц  
 и индивидуальных предпринимателей)